

# Proyecto Minero: Santa Marta

\*Datos del Proyecto proporcionados por la Secretaría de Economía (SE):  
Compañía: Minaurum Gold Inc.  
Subsidiaria: Minera Minaurum Gold, S. A. de C. V.  
País: Canadá  
Proyecto: Santa Marta  
Municipio: San Miguel Tenango\*\*\*  
Etapa: Exploración  
Minerales: Au, Cu

\*\*\*Municipio señalado por la SE no corresponde con la ubicación de las concesiones

Datos de la concesión proporcionados en la Cartografía Minera de la SE:  
Título: 231753  
Superficie: 5,610.4665 hectáreas  
Nombre Lote: Mar de Cobre  
Municipio: Santo Domingo Zanatepec  
Titular: Minera Cascabel, S.A. de C.V.  
Expedición: 2008-04-17  
Sustancias: Au, Ag, Pb, Cu, Zn, TSP

• 5 de Noviembre (La Cristalina)  
San Miguel Chimalapa

Título: 225472  
Superficie: 1,499.8829 hectáreas  
Nombre Lote: Jackita  
Municipio: Santo Domingo Zanatepec  
Titular: Minera Zalamera, S.A. de C.V.  
Expedición: 2005-09-09  
Sustancias: POT, TSP

Santiago Niltepec

Santo Domingo Zanatepec

0 1 2 3 km  
Escala 1:70,000



En el sitio de Minaurum Gold Inc, revisado en julio 2018, se encuentra un mapa del proyecto Santa Marta, el cual ilustra dos concesiones mineras. Las concesiones coinciden con las concesiones "Mar de Cobre" (231753) y "Jackita" (225472) en la Cartografía Minera de la SE. Las dos concesiones abarcan un total de 7,110.3494 hectáreas. Los titulares originales de dichas Concesiones tienen vínculos con Minaurum. El Cofundador de Minera Cascabel, Peter Megaw, es uno de los Directores en Minaurum. El presidente de Minera Zalamera, David Jones, entre otros puestos en el sector minero, es Director y Geólogo en Minaurum y Director-Fundador en Acapulco Gold Corp, la compañía que maneja los proyectos Riqueza Marina, Zaachila y Zapotitlán.

Mapa Elaborado por SURCO AC. Julio 2018

Fuentes: Límites Municipales y Localidades: INEGI, Imagen Satelital: Esri, Concesiones Mineras y sus Atributos: Cartografía Minera de la SE <https://datos.gob.mx> 2018  
Mapa Minaurum: [http://www.minaurum.com/it/maps/Santa\\_Marta/GoogleSantaMarta.jpg](http://www.minaurum.com/it/maps/Santa_Marta/GoogleSantaMarta.jpg) \*Datos del Proyecto: Solicitud a la información pública con folio 001000026318

- Proyecto Santa Marta
- Otras Concesiones Mineras
- Límites Municipales
- Localidades

# Proyecto Minero: Aurena

**\*Datos del Proyecto proporcionados por la Secretaría de Economía (SE):**  
Compañía: Minaurum Gold Inc.  
Subsidiaria: Minera Minaurum Gold, S. A. de C. V.  
País: Canadá  
Proyecto: Aurena  
Municipio: San Miguel Tenango\*\*\*  
Etapa: Exploración  
Minerales: Au, Ag

\*\*\*Municipio señalado por la SE no corresponde con la ubicación de la concesión.

## Datos de la concesión proporcionados en la Cartografía Minera de la SE:

Título: 227940

Superficie: 1,035.0913 hectáreas

Nombre Lote: Aurena

Municipio: Santo Domingo Tehuantepec

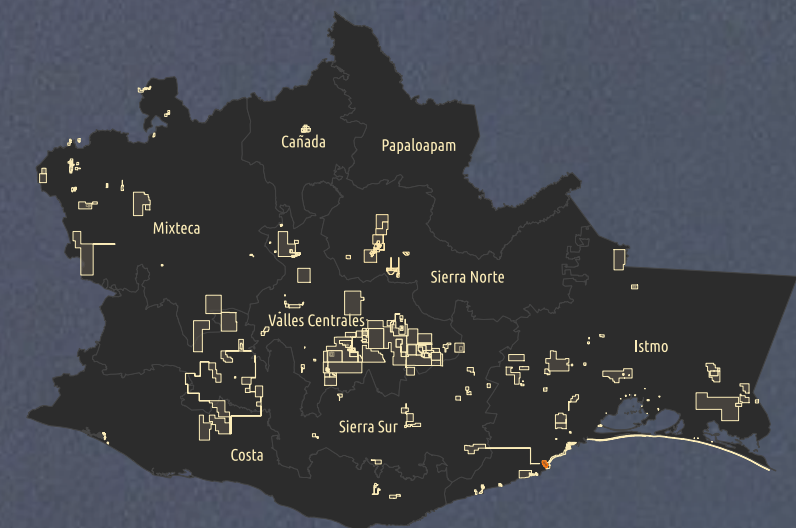
Titular: Minera Zalamera, S.A. de C.V.

Expedición: 2006-09-15

Sustancias: POT, TSP

238447

0 1 2 3 km  
Escala 1:50,000



En el sitio de Minaurum Gold Inc, revisado en julio 2018, la compañía señala que el Proyecto Aurena consta de 1,035 hectáreas a 40 km del Puerto de Salina Cruz. Esta información coincide con la concesión "Aurena" (227940) en la Cartografía Minera de la SE, la cual abarca 1,035.0913 hectáreas de Santo Domingo Tehuantepec. El titular original de la concesión, según Cartografía Minera, es Minera Zalamera, S.A. de C.V. . El presidente de Minera Zalamera, David Jones, entre otro puestos en el sector minero, es Director y Geólogo en Minaurum y Director-Fundador de Acapulco Gold Corp, la compañía que maneja los proyectos Riqueza Marina, Zaachila y Zapotitlán.

Mapa Elaborado por SURCO AC. Julio 2018

Fuentes: Límites Municipales y Localidades: INEGI, Imagen Satelital: Esri, Concesiones Mineras y sus Atributos: Cartografía Minera de la SE <https://datos.gob/mx/2018>  
Mapa Minaurum: [http://www.minaurum.com/i/maps/Santa\\_Marta/GoogleSantaMarta.jpg](http://www.minaurum.com/i/maps/Santa_Marta/GoogleSantaMarta.jpg) \*Datos del Proyecto: Solicitud a la información pública con folio 001000026318

- Proyecto Aurena
- Otras Concesiones Mineras
- Límites Municipales
- Localidades

# Proyecto Minero: Riqueza Marina UNO, DOS y TRES

**\*Datos del Proyecto proporcionados por la Secretaría de Economía (SE):**  
**Compañía:** Acapulco Gold / Oz Minerals  
**Subsidiaria:** Minera Zalamera, S. A. de C. V.  
**País:** Canadá / Australia  
**Proyecto:** Riqueza Marina UNO, DOS Y TRES (8,185 ha)  
**Municipio:** Santa María Mixtequilla y Sto. Domingo Tehuantepec  
**Etapas:** Exploración  
**Minerales:** Cu, Zn, Au, Ba, Mn, Fe

## Datos de la concesión proporcionados en la Cartografía Minera de la SE:

**Título:** 240165  
**Superficie:** 1,745 hectáreas  
**Nombre Lote:** Riqueza Marina 3  
**Municipio:** Santa María Mixtequilla  
**Titular:** Minera Zalamera, S.A. de C.V.  
**Expedición:** 2012-04-13  
**Sustancias:** Au, Ag, Pb, Cu, Zn, TSP

**Título:** 240044  
**Superficie:** 4,056 hectáreas  
**Nombre Lote:** Riqueza Marina 1  
**Municipio:** Santo Domingo Tehuantepec  
**Titular:** Minera Zalamera, S.A. de C.V.  
**Expedición:** 2012-04-13  
**Sustancias:** Au, Ag, Pb, Cu, Zn, TSP

**Título:** 240045  
**Superficie:** 2,383.969 hectáreas  
**Nombre Lote:** Riqueza Marina 2  
**Municipio:** Santo Domingo Tehuantepec  
**Titular:** Minera Zalamera, S.A. de C.V.  
**Expedición:** 2012-04-13  
**Sustancias:** Au, Ag, Pb, Cu, Zn, TSP



La compañía australiana Oz Minerals, en un boletín de prensa el 19 de abril de 2017, detallan tres proyectos de exploración minera en Oaxaca, siendo uno de ellos el proyecto Riqueza Marina. El mapa incluido en su boletín señala tres polígonos con relación a Riqueza Marina, las cuales coinciden con la ubicación de las concesiones mineras "Riqueza Marina 1" (Título: 240044), "Riqueza Marina 2" (Título: 240045) y "Riqueza Marina 3" (Título: 240165) de la Cartografía Minera. Suman un total de 8,184.969 hectáreas. Según la información en CartoMinMex, ya solicitaron una cuarta concesión, Riqueza Marina 4, el 25 de septiembre 2017. La concesión solicitada abarca 9,399.66 hectáreas alrededor de las concesiones Riqueza Marina 1 y Riqueza Marina 2. Oz Minerals maneja el proyecto Acapulco Gold Corp. (AGC). El Director-Fundador de AGC es David M. Jones, quien es Presidente de Minera Zalamera S.A. de C.V., la compañía titular de las distintas concesiones que conforman los proyectos. Jones también trabaja como Director y Geólogo Consultor en Minaurum Gold Inc., quienes manejan los proyectos Aurena y Santa Marta en el Istmo de Tehuantepec.

Fuentes: Límites Municipales y Localidades: INEGI, Imagen Satelital: Esri, Concesiones Mineras y sus Atributos: Cartografía Minera de la SE <https://datos.gob/mx> 2018  
 Boletín de prensa 19 abril de 2017: <https://www.ozminerals.com> \*Datos del Proyecto: Solicitud a la información pública con folio 001000026318

# Proyecto Minero: Zaachila

Datos del Proyecto proporcionados por la Secretaría de Economía (SE) :  
Compañía: Acapulco Gold / Oz Minerals  
Subsidiaria: Minera Zalamera, S. A. de C. V.  
País: Canada / Australia  
Proyecto: Zaachila (3,264 ha) y Corazón de Oro\*  
Municipio: Sto Domingo Tehuantepec / Villa de Zaachila\*\*\*  
Etapa: Exploración  
Minerales: Cu, Zn, Au, Ba, Fe

\*La concesión con nombre "Corazón de Oro" ya no aparece en la Cartografía Minera de la SE.  
\*\*\* El proyecto llamado Zaachila no toca el municipio de Villa de Zaachila sino Zaachila, una agencia de Santiago Astata

San Pedro Huamelula

Santo Domingo Tehuantepec

Santiago Astata

## Datos de la concesión proporcionados en la Cartografía Minera de la SE:

Título: 235917

Superficie: 3,264 hectáreas


Nombre Lote: Zaachila

Municipio: Santo Domingo Tehuantepec

Titular: Minera Zalamera, S.A. de C.V.\*

Expedición: 2010-04-13

Sustancias: Au, Ag, Pb, Cu, Zn



La compañía australiana Oz Minerals, en un boletín de prensa el 19 de abril de 2017, detalla tres proyectos de exploración minera en Oaxaca, siendo uno de ellos el proyecto Zaachila. El mapa incluido en su boletín señala un polígono, lo cual coincide con la ubicación de la concesión minera "Zaachila" (Título: 235917) de la Cartografía Minera. La concesión abarca 3,264 hectáreas. Oz Minerals maneja el proyecto con Acapulco Gold Corp. (AGC). El Director-Fundador de AGC es David M. Jones, quien también es Presidente de Minera Zalamera S.A. de C.V., la compañía titular de la concesión "Zaachila". Jones también trabaja como Director y Geólogo Consultor en Minaurum Gold Inc., quienes manejan los proyectos Aurena y Santa Marta en el Istmo de Tehuantepec.

Mapa Elaborado por SURCO AC. Julio 2018

Fuentes: Límites Municipales y Localidades: INEGI, Imagen Satelital: Esri, Concesiones Mineras y sus Atributos: Cartografía Minera de la SE <https://datos.gob/mx/2018>  
Boletín de prensa 19 abril de 2017: <https://www.ozminerals.com> \*Datos del Proyecto: Solicitud a la información pública con folio 001000026318

- Proyecto Zaachila
- Otras Concesiones Mineras
- Límites Municipales
- Localidades

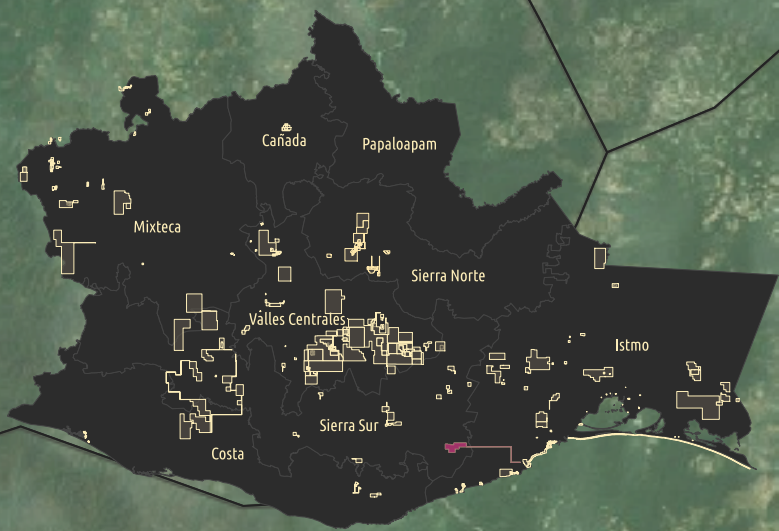
# Proyecto Minero: Zapotitlán

**\*Datos del Proyecto proporcionados por la Secretaría de Economía (SE):**  
Compañía: Acapulco Gold / Oz Minerals  
Subsidiaria: Minera Zalamera, S. A. de C. V.  
País: Canadá / Australia  
Proyecto: Zapotitlán (5,413 ha)  
Municipio: Santa María Ecatepec  
Etapa: Exploración  
Minerales: Fe, Cu

## Datos de la concesión proporcionados en la Cartografía Minera de la SE:

Título: 238447  
Superficie: 5,412.9573 hectáreas  
Nombre Lotes: Zapotitlan 1  
Municipio: Santa María Ecatepec  
Titular: Minera Zalamera, S.A. de C.V.  
Expedición: 2011-09-13  
Sustancias: Au, Ag, Pb, Cu, Zn, TSP

238447



0 1 2 3 km  
Escala 1:120,000

- Proyecto Zapotitlán
- Otras Concesiones Mineras
- Límites Municipales
- Localidades



La compañía australiana Oz Minerals, en un boletín de prensa el 19 de abril de 2017, detalla tres proyectos de exploración minera en Oaxaca, siendo uno de ellos el proyecto Zapotitlán. El mapa incluido en su boletín señala un polígono, lo cual coincide con la ubicación de la concesión minera "Zapotitlan 1" (Título: 238447) de la Cartografía Minera. La concesión abarca 5,412.9573 hectáreas Oz Minerals maneja el proyecto con Acapulco Gold Corp. (AGC). El Director-Fundador de AGC es David M. Jones, quien también es Presidente de Minera Zalamera S.A. de C.V., la compañía titular de la concesión "Zapotitlan 1". Jones también trabaja como Director y Geólogo Consultor en Minaurum Gold Inc., quienes manejan los proyectos Aurena y Santa Marta en el Istmo de Tehuantepec.  
Mapa Elaborado por SURCO AC. Julio 2018

Fuentes: Límites Municipales y Localidades: INEGI, Imagen Satelital: Esri, Concesiones Mineras y sus Atributos: Cartografía Minera de la SE <https://datos.gob/mx/2018>  
Boletín de prensa 19 abril de 2017: <https://www.ozminerals.com> \*Datos del Proyecto: Solicitud a la información pública con folio 001000026318